

## Castle Stalker

Website Route Speichern

4.5 ★★★★★ 192 Google-Rezensionen  
Schloss im Vereinigten Königreich

Castle Stalker ist ein Tower house, etwa 2,5 Kilometer nordöstlich von Port Appin, einem Dorf in Argyll and Bute in Schottland. Wikipedia

Adresse: Appin PA38 4BL, Vereinigtes Königreich

Eröffnet: 1320

Öffnungszeiten: Jetzt geöffnet - Vollständige Öffnungszeiten hinzufügen

Telefon: +44 1631 740315

Änderung vorschlagen

### Fragen und Antworten

F: (Übersetzt von Google) Gibt es eine Möglichkeit, in die Burg zu gelangen?

(Original)  
Is there any way to get in the castle?

A: (Übersetzt von Google) Ja. Das ganze Jahr über gibt es Führungen. Auf der Website der Castle Stalker finden Sie weitere Informationen

(Original)  
Yes. There are guided tours throughout the year. Go to the castle stalker website for details

Alle Fragen ansehen (4)



Wunderschöne und ruhige Lage (etwa 2,5 Kilometer nordöstlich von Port Appin und etwa 16 km von Oban. Glen Coe ist ebenfalls nicht weit entfernt).

Richtung Port Appin fährt, kann man die Burg auch von einer Brücke (Jubilee Bridge) aus bewundern Für Autoreisende empfehlenswert.

Schöne Wanderwege und Fahrradwege.

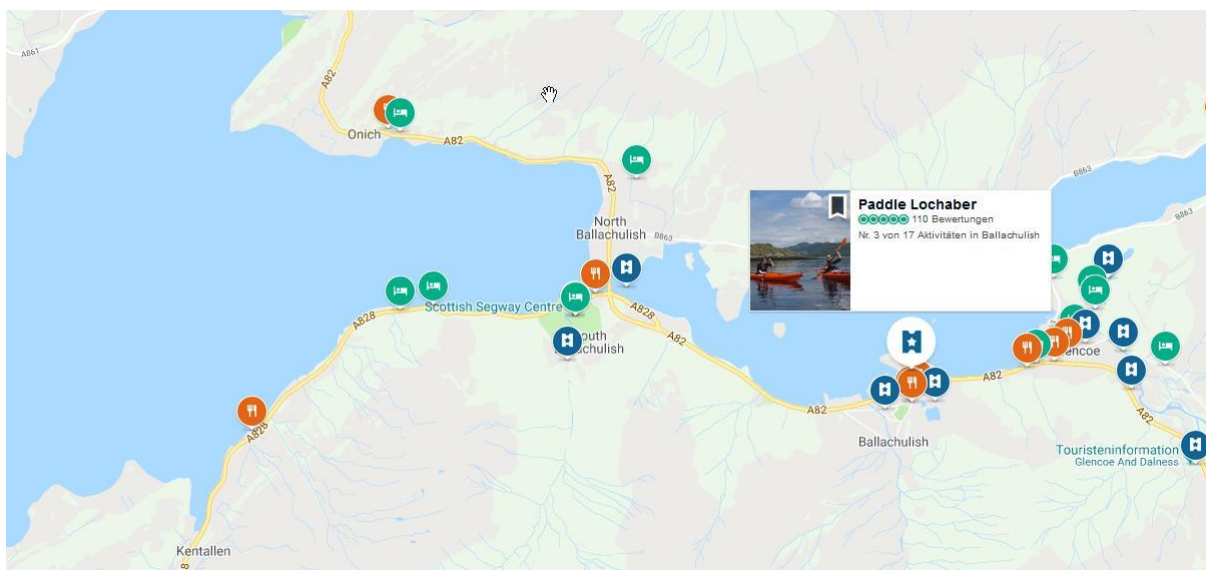
Castle Stalker (Stalcaire) befindet sich auf einer kleinen Insel - bei Ebbe zu Fuß erreichbar. Die Burg wurde um 1320 von den Clan MacDougall erbaut und diente als Kulisse für die Schlusszene des Films: "Monty Python and the Holy Grail".

Im Kaffee "Stalker View" (10.00-17.00) findet man Stärkung mit atemberaubendem Blick auf die Burg und Loch Laich/Loch Linnhe.

Wenn man.



## Paddle Lochaber / Glencoe, Ballachulis



### Super lustig und interessant

Ich ging auf die Kajak Tour mit meinen beiden Söhnen im Alter von 11 und 13, und wir alle waren begeistert. Das sitzen auf top Kajaks waren großartig und fühlte mich sicher und stabil. Atemberaubende Landschaft.



# Glencoe Lochan Trail

1 miles (2.5 km)

This lovely, waymarked trail takes you around Lochan in Glencoe. The walk follows well defined footpaths through a delightful forest of North American trees planted by Lord Strathcona in the 1890s – he hoped they would comfort his homesick Canadian wife. The path also runs alongside the tranquil loch with the Glencoe mountains making a truly marvellous backdrop. It's a wonderful area with the beautiful Loch Leven also right next to the trail. The walk is located just to the east of the village of Glencoe. You could start from there or park at car park at the south western end of Lochan.

If you're looking for a more challenging walk in the area you could try the [Pap of Glencoe](#) walk which starts at the same car park as the Lochan Trail.

Dieser schöne, markierte Weg führt Sie durch Lochan in Glencoe. Die Wanderung folgt gut abgegrenzten Wanderwegen durch einen herrlichen Wald nordamerikanischer Bäume, der in den 1890er Jahren von Lord Strathcona gepflanzt wurde - er hoffte, dass sie seine kanadische Heimweh trösten würden. Der Weg führt auch entlang des ruhigen Lochs, während die Glencoe-Berge eine wirklich wunderbare Kulisse bilden. Es ist eine wunderschöne Gegend mit dem schönen Loch Leven, direkt neben dem Wanderweg.

Der Spaziergang befindet sich östlich des Dorfes Glencoe. Sie können von dort aus starten oder auf einem Parkplatz am südwestlichen Ende von Lochan parken.

Wenn Sie nach einer anspruchsvolleren Wanderung in der Umgebung suchen, können Sie die Wanderung Pap of Glencoe ausprobieren, die am selben Parkplatz wie der Lochan Trail beginnt.



Glencoe Lochan Trail



## Castle Coeffin

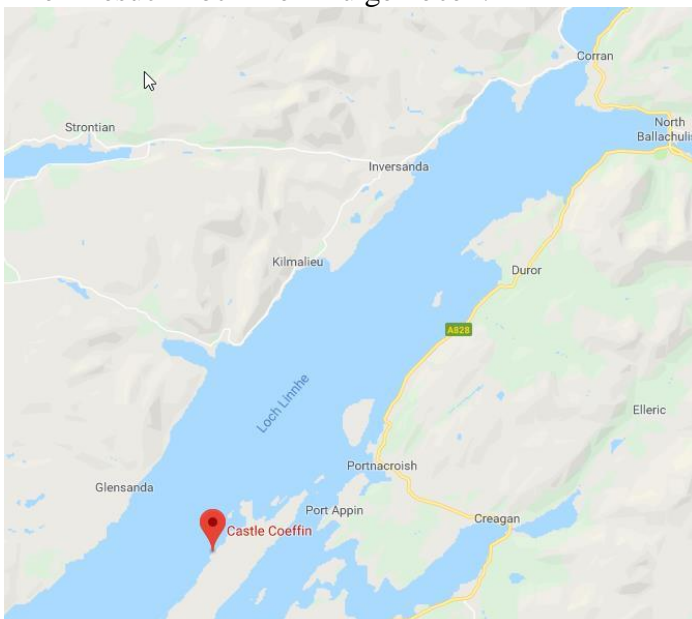


Castle Coeffin ist eine Burgruine auf der Insel Lismore im Loch Linnhe in der schottischen Verwaltungseinheit Argyll and Bute. Sie liegt auf einer Landspitze an der Nordwestküste der Insel gegenüber der alten Wikingersiedlung Glensanda.

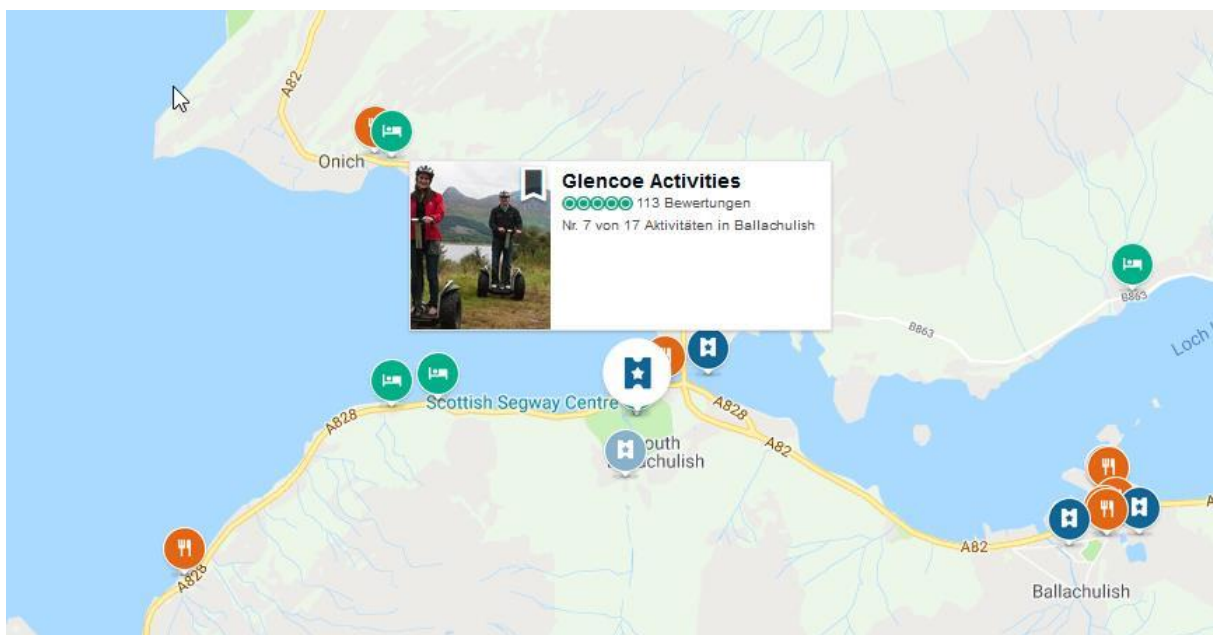
[Adresse](#): Lismore, Oban

Ein wirklich schönes Schloss, mit einer faszinierenden Geschichte, die unser Führer Robert uns erzählt hat. Es gibt eine kleine Bucht nebenan und ich fand die erstaunlichsten Kieselsteine. Wir hatten tolles Wetter und ich denke, das hilft. Es ist ein wenig isoliert, wenn Sie planen, dort zu gehen, lassen Sie ein wenig Zeit. Und folgen Sie nicht dem Weg, den das Schild zeigt, bleiben Sie auf der Strecke (oder Sie gehen durch mehrere Felder voller Schafe!).

Atemberaubende Lage und ein faszinierendes Stück von Lismores Geschichte. Das Schloss wurde von der Natur fast wieder aufgegriffen und sieht aus, als wäre es direkt aus den Seiten eines Märchens gesprungen. Schauen Sie sich die lokalen Legenden über das Schloss an, um Ihren Besuch noch mehr zu genießen!

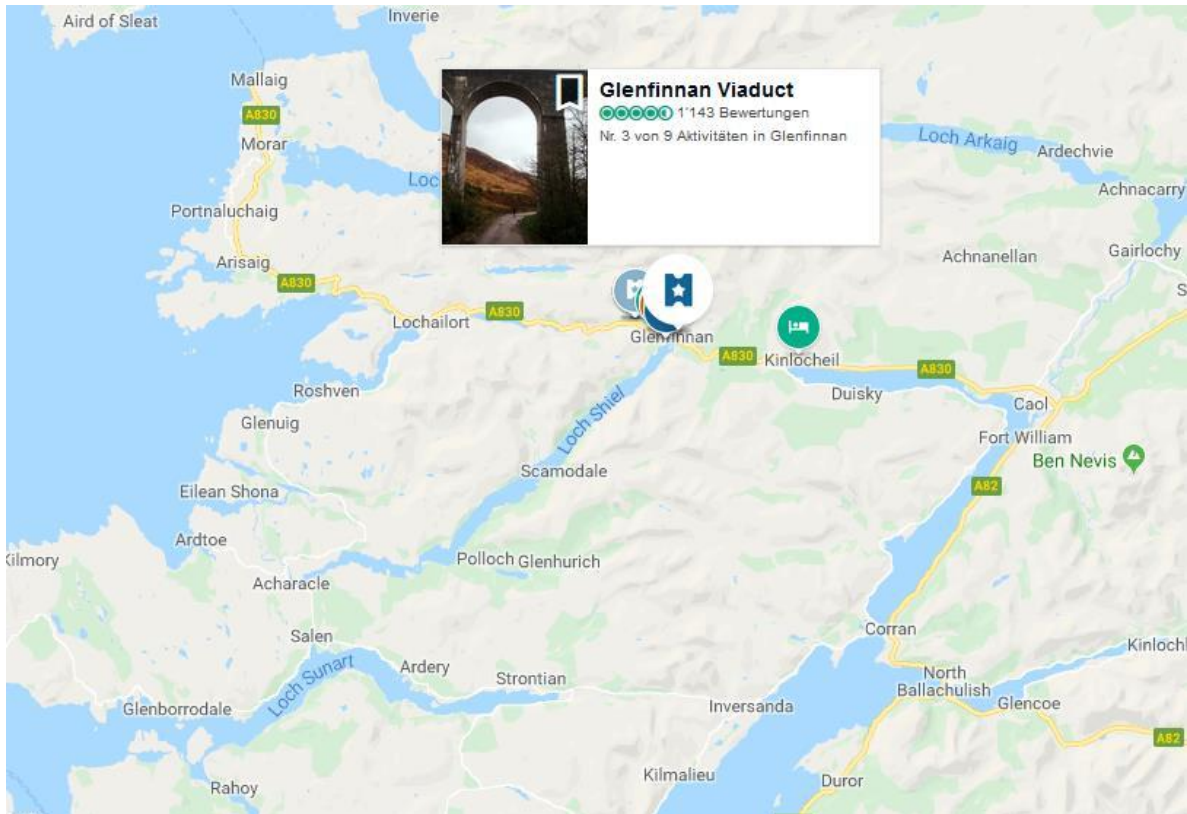






## Ein großer Spaß für die ganze Familie

Wenn die Segway-Tour nach 50 Minuten vorbei ist, möchte man gar nicht mehr von den Segways runter, so viel Spaß hat das gemacht. Unser Guide war Tomas und er war super. Besonders für unsere Kinder (12 und 15 Jahre alt) war es etwas Besonderes, weil sie Segway in Deutschland noch nicht fahren dürfen. Wir haben für die ganze Familie 100 GBP bezahlt. Da wir zum vereinbarten Termin noch nicht fahren durften, haben wir für die 1 Stunde Wartezeit Mountain-Bikes umsonst bekommen und noch ein wenig die Gegend erkundet.



## Die magische Highland-Tour inklusive Fahrt mit dem Jacobite Steam Train

- Fahrt mit dem Jacobite Steam Train (auch als Hogwarts Express bekannt)



•  
• !



# Glenfinnan Monument



## [Traumhafte Umgebung](#)

Das Monument befindet sich quasi gegenüber vom Viewpoint für den Vaitduc. Die Landschaft ist wundervoll. Das Monument ist schön gesehen zu haben, aber nicht so beeindruckend wie die Umgebung mit Loch und Bergen. Bitte beachtet die Bank hinter dem Monument Richtung Loch.



# Lost Valley Trail

[Aktivitäten in Glencoe Village](#)

[Herrliche kleine Wanderung](#)

Diese kleine Wanderung macht riesig Spaß! Durch das Tal geht es steinige Pfade hinauf zu mehreren kleinen Wasserfällen. Wenn es ordentlich regnet / geregnet hat, ist der Weg eine Art kleiner "Bachlauf". Gefährlich wird die Wanderung dadurch nicht, aber ordentliche, wasserdichte (!) Wanderschuhe mit einer rutschfesten Sohle sind sehr zum empfehlen.



# Glencoe Lochan



[Idyllisch gelegener See](#)

Ein Spaziergang um die Glencoe Lochan ist gemütlich. Wir haben zuerst die Wanderung um den See gemacht und anschliessend noch etwas den Berg hinauf. Eine schöne Idylle.



# Ballachulish Slate Quarry



## [Schöner Spaziergang durch die Geschichte](#)

Interessanter Spaziergang durch den ehemaligen Steinbruch, mit Infotafeln zur Geschichte. Ebenfalls schöner Ausgangspunkt, bzw. Start für andere Trails, wie z.B. dem Brecklet Trail, der gleich rechts hinter dem Tor beginnt.





## Lochaber Geopark Besucherzentrum in Fort William, Schottland



## Lochaber Geopark

Nature Centres & Reserves / Fort William / Inverness Shire

Welcome to the Lochaber Geopark, home to some of the most breath-taking and awe-inspiring scenery in the world.

The magnificent scenery of Lochaber is a product of its geology. The Geopark is recognised for its outstanding and unique geological heritage. Explore mountains, lochs, rivers, coasts, cliffs and sandy beaches, look out for some wonderful wildlife, and learn how our landscape has been shaped over many millions of years.

The Geopark stretches from Rannoch Moor in the south to Glen Garry in the north, and from Loch Laggan in the east to the Small Isles of Eigg, Muck, Rum and Canna in the west

Wirklich großes Besucherzentrum, voll gepackt mit sehr interessanten Informationen über die Geologie dieser erstaunlichen Region. Die Mitarbeiter sind freundlich für Besucher aller Altersgruppen und Interessen. Sie kommen mit gut informierten Einblicken in die Geschichte der Berge und Meere, die dieser Region ihre große Schönheit verleihen.